


Gnr. xxx, bnr. xxx i xxxx kommune


Kartvedlegg til utslippssøknad - hva bør angis på kartet?


Kart over den aktuelle eiendommen i målestokk 1:5000 eller større vedlegges søknad om utslippstillatelse. Bebyggelse, eiendomsgrenser og vegadkomst skal fremkomme av kartet. I tillegg bør følgende opplysninger bør som et minimum angis på kartet:

- Gnr/bnr. på den aktuelle eiendommen
- Målestokk på kartet, M 1:5000 eller større, eks M 1:1000
- Pil med angivelse for nord på kartet: N ↑
- Anbefalt lokalisering av kummer som;






Slamavskiller: 

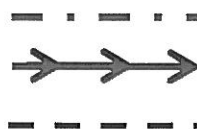
Pumpekum: 

Kum:
(fordelingskum,
inspeksjonskum,
prøvetakingskum) 

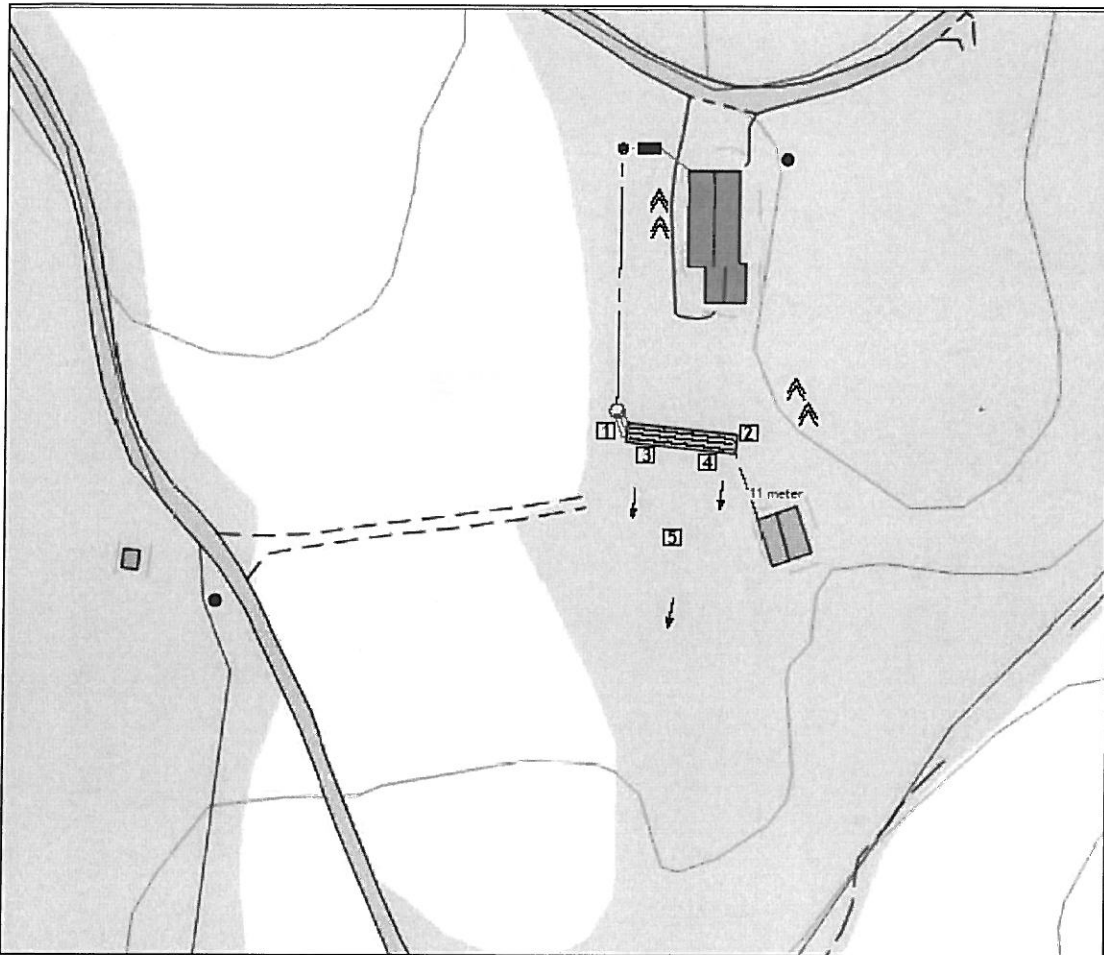
Renseanlegg:
(Minirensanlegg
eller renseanlegg
for gråvann) 

Tett tank: 

- Lokalisering av areal for infiltrasjon: 
- Lokalisering av brønner: 
- Strømningsretning for infiltrert vann i grunnen: 
- Registrert fjell i dagen: 
- Undersøkte lokaliteter: 
- Spillvann selvfallsledning
- Spillvann pumpledning
- Avstand til et fastpunkt



Eksempel på kartvedlegg er vist nedenfor



Tegnforklaring:

Slamavskiller og pumpækum	
Infiltrasjonsfilter	
Fordelingskum	
Selvfallsledning	
Pumpeledning	

Drikkevannsbrønn	
Strømningsrøtning	
Undersøkte lokaliteter	
Fjell i dagen	
Avstand til fastpunkt	

↑ N
M 1:1000

Kart over den undersøkte eiendommen, gnr/bnr. 0/0, i NN kommune med lokalisering av avløpsrensaneanlegg.

Infiltrasjonsfilteret skal lokaliseres som vist på kartet.

Lokalisering av kummer er et forslag, men det er viktig at kummer lokaliseres slik at de er tilgjengelige for tømning og service/vedlikehold.