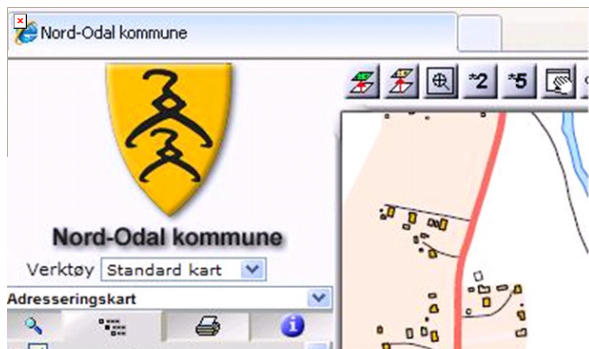


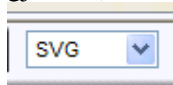
## BRUK AV ADRESSEKART PÅ NORD-ODAL KOMMUNES KARTSIDE

Bruk Internett Explorer som nettleser for at funksjonaliteten skal bli som beskrevet her. Hvis [denne](#) linken ikke starter Adressekartet prøv følgende:

Start hovedkartsidene <http://kart.sorhedmark.no> og velg Adresseringskart som karttype i menyen oppe til venstre:



For å få full funksjonalitet i kartet må du velge SVG som kartvisningsmetode i knappraden øverst i kartbildet. (du kan få beskjed om å installere et programtillagg fra Adobe, svar ja og gjør det)



Zoom deg inn med forstørrelsesglasset i knapperaden til det området du ønsker å se på.



Eller bruk den vanlige søkefunksjonaliteten med f eks adresse, gnr/ bnr (eller navn for interne brukere) Husk å sjekk at det står Nord-Odal som søkeområde.

Adresseringskart

Velg søk

Velg område  
Nord-Odal

Adresse  
Søk

Gnr Bnr Fnr  
Søk

Registersøk...  
Landbrukseiendom...

Eier  
Søk

Stedsnavn  
Søk

Plannavn  
Søk

Plannummer  
Søk

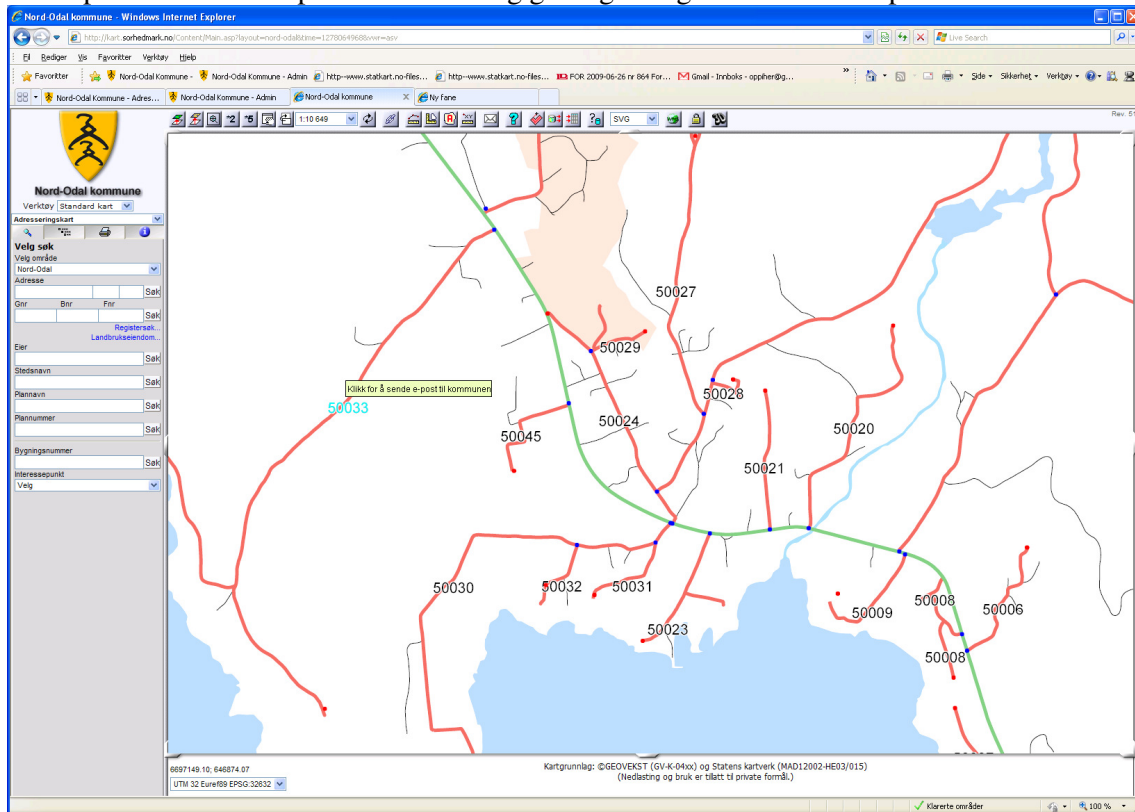
Bygningsnummer  
Søk

Interessepunkt  
Velg

**Grønne** veger har allerede et vedtatt navn, hold musepekeren over dem så ser du navnet

**Røde** veger er de som skal ha navn:

Klikk på Adresssekoden på den enkelte veg gir deg mulighet til å sende e-post til kommunen.



Klikk på selve vegen så kommer du til info om adressering på kommunes hjemmeside:

